

EDITION  
SPÉCIALE

# JURA ET JURA BERNOIS




www.illustrre.ch

# L'illustré

N° 33

15 août 2012  
ISSN: 1420-5165  
Fr. 4.50




**DÉCOUVREZ  
LES PLUS  
BEAUX  
VILLAGES  
DU JURA**  
ÉLISEZ VOTRE  
VILLAGE PRÉFÉRÉ



Grand  
**concours**  
LE CHOIX DU JURY

# Saint-Ursanne

PAISIBLE Petite cité médiévale, Saint-Ursanne s'est nichée au bord du Doubs, qui continue de la caresser fidèlement. Ici, on reconnaît le pont Saint-Jean, à gauche, et la terrasse du restaurant de la Demi-Lune



«Je vis à Saint-Ursanne depuis l'hiver 1984 et je ne la connais toujours pas complètement»

Né à Delémont, Michel Marchand, 52 ans, artiste peintre, réside à Saint-Ursanne depuis vingt-huit ans, dans une maison qu'il convoitait déjà, selon son père, à l'âge de 7 ans!



# JURA ET JURA LES SIX VILLAGES



**PATRIMOINE** Après Genève, le Valais, son exploration des plus jolis villages... Vous disposez de quinze jours pour v...

PHOTOS DARRIN VANSELOW - TEXTE BLAISE CALAME



# ERNOIS: ES FINALISTES

Vaud et Neuchâtel, «L'illustré» poursuit cette semaine  
mands dans le Jura, sélectionnés par notre jury.  
ter pour votre village préféré. A vous de jouer!

# Les Bois

► AGRICOLE Une église, quelques arbres, des vaches: le décor des Bois est typique des Franches-Montagnes.



«Le village est idéalement situé, mais pour les gens de Saignelégier, on est déjà des Neuchâtois!»

Philippe Boichat, ancien mécanicien aujourd'hui employé chez Landi, à Saignelégier. Né aux Bois, marié, il est le père de trois filles, dont Lara, élue Miss Paysanne suisse 2010



Jean Fell, 85 ans, Bellelay, passionné

## Bellelay

◀ INTROVERTI Bellelay se limite ici devant l'ancien au recueillement

# Sornetan

▼ **RÉSISTANT** Le clocher de l'église de Sornetan semble jaillir d'un écrin de verdure. Une image qui symbolise le caractère volontaire de cette commune, qui a par exemple su se réinventer après les ravages de la peste noire.



«On pense qu'il n'y a que des vieux à Sornetan... à tort. En réalité, le village s'est beaucoup rajeuni»

Lucie Gerber, la trentaine, bijoutière par passion, mariée, deux enfants. Fille du maire, Lucie est née au village



«En dépit d'un cadre magnifique, Bellelay se meurt lentement et c'est bien dommage»

ancien devenu responsable technique de l'institution psychiatrique de hockey sur glace, arrivé de Lausanne dans le Jura bernois en 1951



lay

s les murs de l'institution psychiatrique, le village de une poignée de fermes. A l'intérieur de l'enceinte, ne abbatiale, un parc accueille des expos, propices

# Diesse

▼ **LUDIQUE** Un enseignant retraité de Diesse, fou d'horticulture, a planté un millier de plants de buis il y a vingt ans. Son labyrinthe fait aujourd'hui le bonheur des enfants.




*«On jouit à Diesse d'une qualité de vie exceptionnelle, sans stress et hors tentations»*

Anne-Lise Lecomte, responsable du centre équestre Le Manège de Chérel, née en 1957 au Locle, mère de quatre enfants, arrivée à Diesse en 1991



# Soulce

▲ **PRÉSERVÉ** Situé à l'écart des principaux axes, un village que l'on traverse, ce qui ne l'empêche pas d'être un plein écrin de verdure.



*«Quand on voit ses voisins dire bonjour et des chèvre qui se font plaisir qu'aimer s'*

Pierre-André Marchand, né en 1943, enseignant retraité, journaliste, fondateur du journal satirique «La Tuile», lancé en 1971, il vit à Soulce



utiers, Soulce n'est pas  
de s'épanouir dans

*a comme  
ts des vaches  
on ne peut  
n village»*

naliste et artiste. Fondateur du  
uis une trentaine d'années

## ÉLISEZ VOTRE VILLAGE ET GAGNEZ UN WEEK-END D'EXCEPTION

### COMMENT PARTICIPER?

**PAR SMS:** tapez **ILLU BELLELAY, DIESSE, BOIS, URSANNE, SORNETAN** ou **SOULCE**, suivi de vos coordonnées complètes (ex. **ILLU BELLELAY**, Dupont Marc, rue du Lac 18, 1800 Vevey) au numéro 530 (Fr. 1.50 le SMS)

**PAR INTERNET:** [www.illustre.ch](http://www.illustre.ch), rubrique le plus beau village  
**PAR MAIL:** [beauvillage@ringier.ch](mailto:beauvillage@ringier.ch)

**PAR POSTE:** L'illustré, Concours beau village, CP 6505, 1002 Lausanne  
**Délai de participation:** mardi 28 août 2012 à minuit. Nous nous tenons à votre disposition au 0848 48 48 01 (tarif normal, lu-ve 8 h 30-11 h 30 et 13 h 30-16 h 30).

**À GAGNER un week-end d'exception en Suisse romande**

**Conditions de participation:** un tirage au sort déterminera les gagnants, qui seront informés personnellement. La participation au concours n'est soumise à aucun achat. Les collaborateurs de RINGIER SA et des sociétés partenaires ainsi que leurs familles ne sont pas autorisés à participer. Les gagnants seront avertis personnellement par écrit et aucune correspondance ne sera échangée. Tout recours juridique est exclu. Les prix ne sont pas convertibles en espèces. Les participants se déclarent d'accord avec les présentes conditions.

## LA SEMAINE PROCHAINE, LES PLUS BEAUX VILLAGES FRIBOURGEOIS





Bellelay

Pour voter  
ILLU BELLELAY

## UN TERRAIN DE JEU POUR CAVALIERS

**L**e village de Bellelay existe-t-il? Oui et non. Certes, deux quartiers d'habitations, l'Auberge et Sous-Béroie (du nom de la forêt au-dessus), ont jailli dès les années 50 à l'ouest, souvent pour accueillir des membres du personnel de l'ancienne clinique psychiatrique cantonale, appelée désormais, depuis 2001, Services psychiatriques Jura bernois - Biene Seeland.

Des villas où l'on vieillit paisiblement, confie Jean Fell, 85 ans, la mémoire de Bellelay, arrivé de Lausanne en 1951 avec Marcelle, son épouse.

«A l'époque, quand j'ai vu les pâturages, j'ai trouvé cela magnifique», avoue-t-il. A défaut d'avoir lui-même des enfants, il a donné naissance puis accompagné des décennies durant le Hockey-Club Le Fuet-Bellelay. Toute la région lui en sait gré. Aujourd'hui, malgré son âge avancé, Jean Fell rêve encore de voir l'actuelle patinoire naturelle équipée de glace en plastique – un projet ambitieux lié à la probable fusion de Saicourt (incluant Bellelay) et du Petit-Val.

Heureux d'être encore présent, après avoir été opéré à cœur ouvert le 23 décembre 1994 à Berne, René Fell s'estime en sursis. Cela ne l'empêche pas d'être lucide sur l'avenir de Bellelay, «où il n'y a plus de magasin et où les gens ne sortent pas. La plupart de mes voisins sont des retraités, déplore-t-il, et le jour où l'école secondaire fermera ses portes, le village sera condamné.»

Dans l'immédiat, seuls les amateurs de chevaux – des femmes en grande majorité – et les éleveurs profitent pleinement des atouts de Bellelay, magnifique terrain

d'escapade avec ses grands espaces et son étang en guise de joyau naturel.

Le vieux Bellelay, lui, se limite pour ainsi dire à l'ancienne abbatale, fondée au XII<sup>e</sup> siècle et convertie en institution psychiatrique en 1899 – après avoir accueilli successivement une fabrique d'horlogerie, une brasserie et une verrerie. Aujourd'hui, l'institution constitue une sorte de village dans le village avec ses quelque 300 employés évoluant en circuit fermé. Hors ces murs, Bellelay existe à peine. ■

### CARTE D'IDENTITÉ

BELLELAY

170 habitants.

Commune de Saicourt incluant Bellelay, Le Fuet et Saicourt.

Arrondissement du Jura bernois (anciennement district de Moutier).

940 mètres.

Maire: Markus Gerber (UDC).

### INFOS PRATIQUES

**Y manger:** Hôtel de l'Ours, café du Manège.

**Y dormir:** Hôtel de l'Ours, B&B au Domaine de Bellelay.

**La spécialité:** La Tête de Moine, même si elle n'est plus produite au village.

**A voir:** L'abbatale dans laquelle des moines ont créé le fameux fromage, le Sentier nature, le musée de la Tête de Moine au Domaine de Bellelay.

**Événement:** La Fête des cerises organisée fin juin-début juillet.



Diesse

## UN VILLAGE SUR UN PLATEAU

**S**i l'on parle volontiers du Plateau de Diesse, sans en savoir grand-chose, on ignore tout ou presque du village. Une visite dans sa partie la plus ancienne, aux abords de l'église – qui fut le seul bâtiment, avec la maison voisine, à échapper à un énorme incendie le 15 juin 1851 –, se révèle un régal pour les yeux.

L'église, dont la première mention remonte à 1065, fut réformée par Berne et la réforme approuvée de justesse (après deux refus) par la population de Diesse en 1530. Une chapelle fut aussitôt improvisée dans la cave de la maison Guillaume, près du cimetière, et la messe catholique y fut célébrée en secret pendant trente ans!

A Diesse, on cultive la liberté. Cela explique le travail abattu par Marcel Meyer, un instituteur retraité, dans sa propriété et le terrain adjacent, acquis voilà vingt et un ans. D'innombrables heures de patience ont été nécessaires pour créer ce petit paradis naturel, qui a vu jaillir une forêt dédiée à la culture de champignons chinois et des étangs où s'ébattent grenouilles sauvages et carpes koï apprivoisées. Le propriétaire aurait pu s'arrêter là, mais non. Il choisit au contraire de planter 1100 pieds de buis, qui ont aujourd'hui pris la forme d'un étonnant labyrinthe pour enfants.


Ailleurs dans le vieux bourg, à défaut de pouvoir aller se sustenter au café de l'Ours, fermé il y a peu, le voyageur s'aventurera derrière les bâtisses anciennes, restaurées avec goût. Il prendra aussi la peine d'observer les Alpes, au loin.

Responsable du centre équestre, qui accueille une vingtaine de pensionnaires, Anne-Lise Lecomte, 55 ans, s'est installée à Diesse après avoir quitté Le Locle





Pour voter  
**ILLU DIESE**



*Les Bois*

Pour voter  
**ILLU BOIS**

## RVI SUR

en 1991. Cette passionnée de chevaux, mère de quatre enfants, estime mener une existence «hyperprivilegiée, tout près du lac, de la ville et de la montagne». A l'entendre, la jeunesse de Diesse a fait le choix de participer à l'émancipation de son village et «personne ne souhaite aller vivre en ville». Anne-Lise Lecomte elle-même ne se voit pas ailleurs: «Moi, pour rien au monde je ne quitterais le Plateau.»

### CARTE D'IDENTITÉ

DIESE

**437 habitants.**

**Commune de Diesse.**

**Arrondissement du Jura bernois (anciennement district de La Neuveville).**

**839 mètres.**

**Maire: Marie-Claude Schaller (sans parti).**

### INFOS PRATIQUES

**Y dormir:** B&B Hôtel du Cheval Blanc, route de Diesse 2, à Nods.

**La spécialité:** La gentiane.

**A voir:** Le sentier botanique, entre Diesse et Lamboing, l'église réformée Saint-Michel.

**Événements:** Fête des quatre villages du Plateau de Diesse, organisée en tournus, les 25 et 26 août 2012 à Lamboing, concours de saut d'obstacles (dernier week-end d'août en 2013), autres manifestations équestres, voir [www.asre.ch](http://www.asre.ch)

## COMME UN PARFUM DE FAR-WEST

«C'est plat, Les Bois! Et c'est grand. Savez-vous qu'en superficie c'est la commune la plus étendue du Jura?» Casquette vissée sur la tête, M. Joly, 99 ans, interroge une demoiselle croisée dans le train. Elle lui fait remarquer que pour son âge, il a encore une sacrée ouïe, mais il ne l'entend pas... Sourires.

Situé à l'extrémité ouest du canton du Jura, dans les Franches-Montagnes, entouré de sapins, de chevaux et de vaches tachetées, rouge et noir, le village des Bois cache bien son jeu. A priori tout en longueur, on le traverse en voiture sans rien remarquer, à part peut-être son église, sobre, et l'usine de montres Rodolphe. Pas moins de neuf hameaux, disséminés dans les alentours, participent pourtant à son charme.

Le village des Bois, dont la première mention remonte à 1484, entretient une tradition agricole. De nombreuses fermes, en exploitation ou non, en témoignent.

Mécanicien dans l'horlogerie pour faire plaisir à son père, Philippe Boichat (69 ans) confie avoir vécu «vingt ans de galère, en usine, à La Chaux-de-Fonds» avant de rejoindre les magasins Landi à Saignelégier et de consacrer tout son temps libre au métier de boisselier, qu'il adore mais qui ne saurait le faire vivre. Amoureux des vieilles pierres, conservateur dans l'âme – son atelier respire bon le passé – et épicurien, M. Boichat occupe la plus ancienne ferme des Bois, édifiée en 1661, dans le *badu*, ou bas du village. Il aime souligner que son village est «bien placé, pas loin du Doubs, en face du Chasseral et tout près de La Tchaux», mais dénonce dans le même temps la tendance à le transformer peu à peu en village-dortoir.

Quant au parcours de golf, situé à l'extérieur, en direction de La Chaux-de-Fonds, il divise toujours et ses détracteurs rappellent en passant qu'il n'avait été accepté en votation que pour quatre voix! Lison, comme certains habitants des Bois surnommement la conseillère d'Etat socialiste Elisabeth Baume-Schneider, native du lieu, avait à l'époque échoué de peu dans son combat.

### CARTE D'IDENTITÉ

LES BOIS

**1150 habitants.**

**Commune des Bois.**

**District des Franches-Montagnes.**

**1034 mètres.**

**Maire: Mickaël Clémence (PCSI).**

### INFOS PRATIQUES

**Y manger:** Hôtel La Couronne, restaurant de l'Ours, restaurant du Golf.

**Y dormir:** Hôtel-restaurant Le Cerneux-au-Maire, hôtel La Couronne, auberge Le Quinquet.

**La spécialité:** Fromage La Chaux d'Abel, fabriqué non loin.

**A voir:** Maison Rouge (fondation pour le cheval), la ruine du moulin de la Mort, le site de Biaufond.

**Événements:** Le Baitchai durant la nuit bruyante du lundi au mardi gras, la désalpe du Boéchet (unique dans le Jura) le 6 octobre 2012.



## Saint-Ursanne

Pour voter  
ILLU URSANNE

# FIEF MÉDIÉVAL AU BORD DU DOUBS

«Si tu n'aimes pas la nature, ça ne sert à rien de venir t'établir à Saint-Ursanne», prévient d'emblée l'artiste peintre Michel Marchand, 52 ans, bouc, moustache et cheveux poivre et sel, installé depuis vingt-huit ans bientôt dans la maison de ses rêves.

«Je ne m'ennuie jamais ici», jure-t-il. Faut-il être artiste pour goûter à ce silence? Pas nécessairement, mais un caractère jovial se révélera d'un précieux secours. Michel profite de chaque instant. «Quand quelqu'un joue d'un instrument sous les tilleuls, devant la collégiale, c'est le midi de la France», s'enthousiasme-t-il.

En arrivant à Saint-Ursanne, capitale du Clos-du-Doubs, le visiteur a l'impression que le temps s'est arrêté. S'il vient de la gare, qui surplombe le village, il emprunte une route entièrement pavée préfigurant le décor à venir. Une fois la porte Saint-Pierre franchie, le voici au Moyen Âge. Le dédale des ruelles ressemble à la palette d'un peintre avec ses différentes teintes de façades et, à l'occasion, une maison à colombages rappelle que l'Alsace n'est pas très loin. Que dire aussi de la collégiale, édifiée à la fin du XII<sup>e</sup> siècle, sinon qu'elle constitue un joyau architectural marquant la transition entre le roman tardif et le début du gothique?

Au cœur de Saint-Ursanne, on flâne. Ici, l'œil est attiré par un tunnel voûté, là par une tourelle, là encore par un vieux balcon en bois. De la rue Basse, après être passé devant la maison de la Dîme, on atteint le pont Saint-Jean, qui enjambe le Doubs. L'endroit est l'un des lieux de passage les plus fréquentés de Saint-Ursanne et l'effigie de saint Jean Népomucène, qui

joue les sentinelles en son milieu, est régulièrement photographiée par les touristes.

Blottie entre le promontoire rocheux du Clos-du-Doubs et la chaîne du Mont-Terri, au fond d'une vallée silencieuse où serpente doucement le Doubs, Saint-Ursanne réserve «de constantes découvertes», affirme Michel Marchand. Je crains seulement qu'un jour un type riche débarque et rachète tout. Ce jour-là, on sera pomme avec le bour!»

### CARTE D'IDENTITÉ

SAINT-URSANNE

1271 habitants.

Commune de Clos-du-Doubs, incluant les villages d'Epauvillers, Epiquez, Montenol, Montmelon, Ocourt, Saint-Ursanne et Seleute.

District de Porrentruy.

440 mètres.

Maire: Albert Piquerez (sans parti).

### INFOS PRATIQUES

**Y manger:** Hôtel du Bœuf, hôtel de la Couronne.

**Y dormir:** Hôtel de la Couronne, hôtel du Bœuf.

**La spécialité:** Le gâteau du cloître (à la Tête de Moine).

**A voir:** La Roche ronde (point de vue), la chapelle de l'Ermitage.

**Événements:** La fête du village le dernier week-end de septembre, la course de côte Saint-Ursanne - Les Rangiers les 18 et 19 août 2012.



## Sornetan

# UN BALCON DU PICHOUX

De la forêt qui le domine au sud, Sornetan donne l'impression d'avoir été posé sur un promontoire. En contrebas, on aperçoit l'entrée des gorges du Pichoux. En 1709, Berne, qui craignait une invasion venue du nord, décida que l'église devait être construite là et pas ailleurs.

Étymologiquement, Sornetan tire son nom de la Sorne, la rivière qui serpente dans la vallée. Longtemps, l'église paroissiale fut située à Saprán, un village des bords de la Sorne disparu tragiquement après une épidémie de peste noire au XIV<sup>e</sup> siècle. Tout le village fut brûlé, sauf l'église, qui resta sur place jusqu'à son démantèlement en 1707. L'actuelle petite cloche de l'église de Sornetan serait le dernier vestige de ce haut lieu réformé.

Installé à l'extrémité est du village, avec son épouse et sa fille Pauline, Michel Gueissaz, 45 ans, est arrivé voilà douze ans, en provenance du bas du canton de Neuchâtel. Il est «l'artiste du village», un artiste plasticien qui avoue un faible pour l'acier et confie que le panorama l'inspire, surtout le soir. Ses paysages imaginaires et ses œuvres plus abstraites en sont imprégnés. Un coup d'œil dans la galerie qu'il a installée chez lui suffit à s'en convaincre.

Alors, heureux, l'artiste? «L'hiver, il y a une certaine rudesse, confie-t-il, et dans ces moments-là, j'aime bien pouvoir redescendre au bord du lac.»

Née au village, Lucie Gerber, la petite trentaine, a vécu à Genève, notamment, avant de revenir pour se marier, faire deux enfants et les élever. Anny, la cadette, âgée de 4 mois, fait des vocalises. «Tu bri-gouilles, hein?» l'interroge sa mère.



Pour voter  
**ILLU SORNETAN**



## Soulce

Pour voter  
**ILLU SOULCE**

## U-DESSUS

Fille de l'actuel maire, Lucien Juillerat, menuisier, Lucie fréquentait déjà son mari, James Gerber, à l'école enfantine! Les habitants de Sornetan ont besoin de ces rapports de confiance. «L'avantage, explique Lucie, c'est qu'on se connaît tous et qu'on s'entraide volontiers.» Organisatrice du biathlon annuel, bijoutière à ses heures, Lucie Gerber s'implique beaucoup dans la vie villageoise, imitée par d'autres jeunes. L'avenir de Sornetan en dépend. ■

### CARTE D'IDENTITÉ

SORNETAN

131 habitants.

Commune mixte de Sornetan.

Arrondissement du Jura bernois  
(anciennement district de Moutier).

843 mètres.

Maire: Lucien Juillerat (UDC).

### INFOS PRATIQUES

**Y manger:** Hôtel de la Couronne (à l'entrée des gorges du Pichoux).

**Y dormir:** Centre de Sornetan, B&B à la ferme chez Heinz et Nora Gyger-Amstutz ou auprès des familles Graber et Michel au village, hôtel de la Couronne au Pichoux.

**La spécialité:** La damassine.

**A voir:** le sentier du Bonheur, la tour de Moron, la pierre tournante.

**Événements:** Soupe aux pois (début janvier), biathlon du ski-club Petit-Val (juillet).

## ET AU MILIEU COULE UNE RIVIÈRE

«C'est un petit village dans le vert feuillage», confie, enjoué comme à son habitude, Pierre-André Marchand, patron du journal satirique *La Tuile*, qui ne compte évidemment pas que des amis à Soultce, l'un des fiefs de l'UDC jurassienne. Lui-même y a trouvé le bonheur dans une maison acquise voilà trente ans et située «en dehors du village».

Même s'il réside un peu à l'écart, Pierre-André Marchand a une tendresse certaine pour Soultce, qui a su préserver son charme d'antan – grâce à un plan d'action communal lancé il y a quinze ans – en misant sur certains atouts visuels, comme le lit du Folpotat, la rivière qui serpente en son milieu et qui se dédouble à un moment donné pour emprunter en surplomb un petit aqueduc en pierre qui conduisait naguère l'eau au moulin.

Soultce n'est pas un village que l'on traverse. Il est situé à l'écart des axes principaux, niché au cœur d'une toute petite vallée, avec de chaque côté des champs escarpés, puis la forêt, au-dessus.

Véritable Roquet, selon le nom des habitants de Soultce, Pierre-André Marchand débarque à l'improviste chez son amie Catherine Beuchat, une ex-bourlingueuse, experte-comptable de profession, arrivée à Soultce le 1<sup>er</sup> août 1991. Elle y a repris l'unique magasin, déplacé en 1999. Première femme élue au Conseil communal, Catherine aime à se décrire comme «une citoyenne controversée», qui n'hésite pas, quand il le faut, à batailler avec ses adversaires politiques. «On dit que c'est un village de Gaulois», confie-t-elle au sujet de Soultce. Elle se plaît à raconter à son ami

Pierre-André comment les gens du coin préfèrent acheter *La Tuile* quand ils sont seuls ou presque dans le magasin...

Sur les ondes de RFJ (Fréquence Jura), la radio régionale, Pierre-André Marchand défend son village, qu'il souhaite préserver de mille maux, à l'image des 4x4, qu'il abhorre. Cela sans toutefois mettre Soultce sous cloche, comme d'aucuns le voudraient. «Ce qu'il faudra bientôt, c'est une nouvelle zone habitable, souligne Catherine Beuchat, pour pouvoir sauver nos écoles.» Il y a péril en la demeure. ■

### CARTE D'IDENTITÉ

SOULCE

250 habitants.

Commune de Soultce. A noter que le 1<sup>er</sup> janvier 2013, Soultce fusionnera avec les villages de Bassecourt, Courfaveire, Glovelier et Undervelier au sein de la commune de Haute-Sorne.

District de Delémont.

605 mètres.

Maire: Christiane Rais (sans parti).

### INFOS PRATIQUES

**Y manger:** Au Ptit Mag (sur réservation uniquement).

**Y dormir:** B&B Soultce-Soleil.ch

**Les spécialités:** La saucisse de bœuf séchée à l'ail, la viande de bœuf séchée.

**A voir:** Le chemin des orchidées, la source du Folpotat.

**Événement:** Fête du village (en alternance avec Undervelier) le 15 septembre 2012.