

EDITION
SPÉCIALE

FRIBOURG



www.illustré.ch



L'illustré

N° 34

22 août 2012

ISSN: 1420-5162

Fr. 4.50



DÉCOUVREZ LES PLUS BEAUX VILLAGES DE VOTRE CANTON

Leur histoire, leur charme, leurs atouts...
Faites gagner votre village préféré!




Grand concours

LE CHOIX DU JURY



Une publication Ringier



9 771420 516228

Charmey

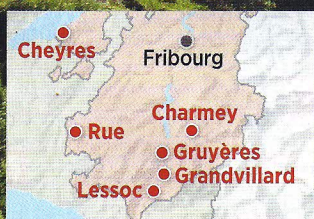
ÉTENDU Réparti sur douze hameaux, le village de Charmey révèle un paysage aussi vallonné que verdoyant, ponctué de bâtisses et d'anciennes fermes à l'architecture typiquement gruérienne.



«Charmey, c'est un village de montagne niché dans un décor d'exception»


Félix Grossrieder, 61 ans, syndic de Charmey et ancien agriculteur

CANTON DE FRIBOURG LES SIX VILLAGES



PATRIMOINE C'est le canton de Fribourg qui vous aura proposé de visiter ces six villages. En cas de coup de cœur, votez pour un d'entre eux.

PHOTOS PIERRE-YVES MASSOT/ARKIVE - TEXTE AURÉLIE JAQUET




IBOURG: ES FINALISTES

rg qui clôt notre concours du plus beau village romand, six villages dans chacun des six cantons francophones. ces candidats fribourgeois!

Gruyères

IMPOSANT Emblème de la cité, le majestueux château de Gruyères domine le paysage des Préalpes environnantes depuis plus de sept siècles.



«Malgré son attrait et son tourisme développé, Gruyères a su conserver


son authenticité»

Jean-Pierre Doutaz, 53 ans, syndic de Gruyères depuis 2006 et patron d'une ébénisterie à Epagny/Gruyères



Cheyres

TRANQUILLITÉ Située au bord du lac de Neuchâtel, Cheyres la fribourgeoise a su tirer le meilleur de ses influences: un bord de lac idyllique d'un côté, un vignoble bucolique de l'autre.




«A Cheyres, on est fiers de notre vignoble, le seul fribourgeois sur les rives neuchâteloises»

André Jaccard, 70 ans, syndic de Cheyres depuis 2004 et retraité des CFF



Lessoc

INTACT Bâti en 1667 et perché à une quinzaine de mètres au-dessus de la Sarine, le pont couvert de Lessoc est, avec sa célèbre fontaine octogonale, l'un des joyaux du village.



«L'atout de Lessoc, c'est d'avoir réussi à garder une authenticité dans son architecture»

Jean-Pierre Galley, 69 ans, syndic de Lessoc de 1978 à 2001 et enseignant à la retraite

Grandvillard

AUTHENTIQUE Au centre de Grandvillard, les ruelles étroites révèlent les bâtisses en pierre et bois typiques des villages de montagne de la région.




«A eux seuls, les mots ne peuvent pas décrire notre beau village. Il faut prendre le temps de le parcourir...»

Marie-Claire Pharisa, 59 ans, syndique de Grandvillard depuis 2011 et indépendante administrative



Rue

PITTORESQUE On peine à croire en traversant ce petit village de la Glâne qu'il fut un temps le théâtre d'un commerce effréné. Seuls son château et ses habitations d'époque témoignent du passé de Rue, aujourd'hui réputé pour son calme et son authenticité.



«Rue a su
conserver
une poésie
propice à la
création qui a attiré
beaucoup d'artistes
dans la région»

Marcel Dorthe, 62 ans, artiste peintre et sculpteur à Rue

**ÉLISEZ VOTRE VILLAGE ET GAGNEZ
UN WEEK-END D'EXCEPTION**

COMMENT PARTICIPER?

PAR SMS: tapez **ILLU CHARMEY, CHEYRES, GRANDVILLARD, GRUYERES, LESSOC OU RUE**, suivi de vos coordonnées complètes (ex. **ILLU CHARMEY**, Dupont Marc, rue du Lac 18, 1800 Vevey) au numéro 530 (Fr. 1.50 le SMS)

PAR INTERNET: www.illustré.ch, rubrique le plus beau village

PAR MAIL: beauvillage@ringier.ch

PAR POSTE: L'illustré, Concours beau village, CP 6505, 1002 Lausanne

Délai de participation: mardi 4 septembre 2012 à minuit. Nous nous tenons à votre disposition au 0848 48 48 01 (tarif normal, lu-ve 8 h 30 - 11 h 30 et 13 h 30 - 16 h 30).

AGAGNER un week-end d'exception en Suisse romande

Conditions de participation: un tirage au sort déterminera les gagnants, qui seront informés personnellement. La participation au concours n'est soumise à aucun achat. Les collaborateurs de RINGIER SA et des sociétés partenaires ainsi que leurs familles ne sont pas autorisés à participer. Les gagnants seront avertis personnellement par écrit et aucune correspondance ne sera échangée. Tout recours juridique est exclu. Les prix ne sont pas convertibles en espèces. Les participants se déclarent d'accord avec les présentes conditions.

**LA SEMAINE PROCHAINE, RÉCAPITULATIF DES 36 VILLAGES
ET DERNIÈRE CHANCE DE VOTER POUR VOTRE FAVORI!**





Charmey

Pour voter
ILLU CHARMEY



Cheyres

LA PLUS GRANDE COMMUNE DU CANTON

L'air pur des Préalpes et le verdoisement de son paysage faisaient de Charmey la destination de choix des touristes au début du siècle dernier. Aujourd'hui, pourtant, on préfère parler de village à vocation touristique plutôt que de station, même si Charmey connaît une forte fréquentation depuis l'installation de ses remontées mécaniques dans les années 60, qui relancèrent un tourisme un peu essoufflé durant la période de l'entre-deux-guerres.

Comme les autres villages gruériens, l'histoire de Charmey s'est construite autour de celle de son fromage, dont l'âge d'or, entre le XVI^e et le XVIII^e siècle, voyait s'exporter du gruyère jusqu'à la cour des rois de France. Le Charmeyan François-Nicolas-Constantin Blanc l'écrivait d'ailleurs déjà en 1779: «... sans les fromages, les Fribourgeois et les Gruyériens seraient dans ce siècle fort embarrassés de leur existence». Transportées sur des chars tirés par des chevaux, les meules rejoignaient alors Vevey, avant d'être acheminées par voie fluviale jusqu'à Lyon. De la centaine de fruitières de l'époque, il n'en reste aujourd'hui qu'une petite trentaine à fabriquer du gruyère d'alpage. Mais le patrimoine qui témoigne de cette richesse, lui, est encore bien présent dans l'architecture de ses maisons carrées, qui côtoient les bâtisses et les fermes aux façades en tavillons, typiques de la région.

Bâti sur une dizaine de hameaux répartis en forme d'étoile sur plus de 7800 hectares, dont 600 de forêts, Charmey compte la superficie la plus étendue du canton de Fribourg, mais surtout le plus grand nombre de chapelles – onze

en tout – après les paroisses de Guin et de Marly. A quelques pas de là, la Valsainte, au-dessus de Cerniat, abrite le dernier monastère de chartreux du pays, présents dans la région depuis la fin du XIII^e siècle. L'histoire raconte d'ailleurs qu'ils auraient largement contribué au défrichement des pâturages à l'origine du succès du gruyère d'alpage des environs. Mais aussi à l'implantation, dans la région comme dans les habitudes, d'un petit verre de chartreuse de temps en temps parmi la population charmeysanne... ■

CARTE D'IDENTITÉ

CHARMEY

1900 habitants.

Commune de Charmey,
district de la Gruyère.

900 mètres.

Syndic: Félix Grossrieder (PDC).

INFOS PRATIQUES

Y manger: Le Sapin, le Cailler, l'Etoile, le Chêne.

Y dormir: Le Sapin, le Cailler, l'Etoile.

La spécialité: La fondue, les meringues et fruits rouges à la double crème.

A voir: Les Bains de la Gruyère, les parcs dans les arbres de Charmey Aventures, le Musée de Charmey.

Événements: La fête de la désalpe le 29 septembre 2012, la bénichon de la montagne, fête traditionnelle et course des charrettes à foin les 13 et 14 octobre 2012.

UN PARADIS SUR LA «RIVIERE»

Les habitants aiment à dire qu'ils vivent sur la Riviera fribourgeoise. La formule, officieuse, on l'aura compris, a le mérite de planter le décor. Un décor qui prend place entre la rive sud du lac de Neuchâtel et les terres sablonneuses sur laquelle les Cheyrois cultivent ce qu'ils ont de plus précieux depuis plus d'un siècle et demi: leur vignoble de 11 hectares, le seul aux couleurs fribourgeoises à se dresser au bord du lac de Neuchâtel. Un vignoble protégé par l'acte «du 10 mars 1766, délivré par l'Avoyer de la Ville et République de Fribourg, stipulant que les Cheyrois ne «débitent en aucun temps aucun Vin Blanc de Neuchâtel». Le vignoble, toujours, qui leur a valu leur sobriquet d'Etourneaux, référence aux oiseaux présents dans les vignes et à leur chasse par les habitants pour préserver leur production de pinot noir et de chasselas qui fait la fierté de Cheyres et qui constitue un de ses atouts les plus précieux depuis le déclin de son agriculture. Des 39 paysans que le village comptait encore en 1939, il n'en reste aujourd'hui plus que deux, et les vaches et les cochons ont définitivement déserté les terres cheyroises.

Ayant échappé au mouvement de la Réforme, Cheyres la catholique aurait hérité du village voisin d'Yvonand sa sculpture en bois de Notre-Dame de Grâce, plus connue sous le nom de la Vierge ouvrante – pour le dessin de la Passion qu'elle renferme en son sein –, dont on raconte qu'elle fut sciée de son socle en 1531 et transportée dans le plus grand secret à l'église de Cheyres pour être sauvée. Volée dans la nuit du 22 au 23 juillet 1978, elle fut remplacée en 2002 par une réplique sculptée par un Cheyrois.



Pour voter
ILLU CHEYRES



Grandvillard

Pour voter
ILLU GRANDVILLARD

RIBOURGEOIS RA»

L'autre joyau de Cheyres convoité l'été et qui fait tripler sa population est son bord du lac et son tout nouveau port intercommunal Cheyres-Châbles, qui peut accueillir jusqu'à 400 bateaux. Prise d'assaut par les touristes l'été, sa plage de sable et son microclimat confèrent bel et bien à Cheyres ses airs de Riviera... ■

CARTE D'IDENTITÉ

CHEYRES
1260 habitants.
Commune de Cheyres,
district de la Broye.
436 mètres.
Syndic: André Jaccard (Liste Continuité).

INFOS PRATIQUES

Y manger: Auberge de la Grappe, Chez Anny, la Lagune.
Y dormir: Dans des chambres d'hôtes (www.cheyres-chables.ch).
La spécialité: Les filets de perches.
A voir: Son bord du lac, son petit vignoble, son église, qui abrite la célèbre Vierge ouvrante.
Événements: la Bénichon les 8 et 9 septembre 2012, la traditionnelle Fête des vendanges du 12 au 14 octobre 2012.

UN VILLAGE CLASSÉ ET PROTÉGÉ

C'est un petit village niché au pied du plus haut sommet du canton. Fierté incontestée de Grandvillard et de ses environs, le majestueux Vanil-Noir, du haut de ses 2388 mètres d'altitude, a même donné son nom à une tourte, devenue la spécialité sucrée du coin, et à un hôtel-restaurant des lieux. Dans les ruelles étroites et entremêlées de cette jolie bourgade de 740 âmes, on se transmet encore les histoires qui ont marqué son passé.

Comme celle de ce jour où, «à la fruitière villageoise, le laitier a baratté son beurre sans s'apercevoir qu'un chat était tombé dans la crème». L'aventure malheureuse de l'habitant fut racontée loin à la ronde, et les moqueries des villageois alentour affublèrent les Grandvillardins de leur sobriquet de Bouratatsa, traduction de «chat travaillé dans une baratte avec de la crème».

Depuis, l'eau a coulé sous le joli pont de pierre voûté qui accueille les visiteurs, et Grandvillard est aujourd'hui classé village d'intérêt national et protégé pour sa valeur historique et pittoresque. La jolie bourgade a même été distinguée en 1975 dans le cadre de l'Année européenne du patrimoine architectural.

Originaires des lieux, le conseiller fédéral et ancien président de la Confédération Jean-Marie Musy, de même que Placide Currat, chanteur du Ranz des vaches à la Fête des vigneronns de 1889 et de 1905, comptent parmi les anciens notables qui font la fierté des villageois. La plus belle bâtisse de la localité, qui est aussi une des plus anciennes, reste un détour incontournable pour quiconque s'aventure à Grandvillard. Construite au XVII^e siècle,

cette maison dite «du Banneret» logeait à l'époque le fonctionnaire chargé de veiller sur la bannière et de la porter à la guerre.

Connu des catholiques loin à la ronde pour la reproduction de sa grotte de Notre-Dame de Lourdes, non loin de la cascade du torrent de la Taouna, où les pèlerins affluent à chaque Assomption, Grandvillard a décidément su conserver une âme à la fois mystique et mystérieuse. ■

CARTE D'IDENTITÉ

GRANDVILLARD
740 habitants.
Commune de Grandvillard,
district de la Gruyère.
750 mètres.
Syndique: Marie-Claire Pharisa (PLR).

INFOS PRATIQUES

Y manger: Hôtel-restaurant du Vanil-Noir, Restaurant du Pic-Vert.
La spécialité: La tourte Vanil-Noir, les différentes sortes de pains au levain, la fondue La Cabriolle au fromage de chèvre, la saucisse maison.
A voir: La cascade de la Taouna et la réplique de la grotte de Notre-Dame de Lourdes.
Événements: L'Open Bike de VTT les 14 et 15 septembre 2012, le marché artisanal dans les rues du village à la mi-mai.



UN CADRE PRÉSERVÉ GRÂCE À SA PAUVRETÉ

Gruyères a beau compter une des plus petites populations du canton, gare à celui qui osera parler de «village» pour évoquer les lieux. C'est en effet bien de ville ou de cité de Gruyères qu'il est question, référence à son statut, à l'époque médiévale, de chef-lieu du comté de Gruyère, qui s'étendait alors de la frontière avec La Tour-de-Trême jusque dans le Gessenay. Depuis, la cité est passée en mains fribourgeoises, mais sa notoriété est restée. L'histoire de Gruyères s'écrit d'ailleurs aujourd'hui encore dans l'ombre de celle de son château médiéval, dont on retrouve les premières traces de construction vers 1080, mais qui ne s'érige véritablement qu'un siècle plus tard. La cité d'alors s'arrêtait à l'actuel musée de l'artiste suisse et concepteur de la créature d'*Alien*, Hans Ruedi Giger, tombé amoureux des lieux lors d'une exposition en 1991. Avant lui, le paysage pittoresque et authentique de la ville avait déjà inspiré le réalisateur britannique Peter Ustinov, venu y tourner une scène du film *Lady L*, avec Sophia Loren en 1965. A Gruyères, l'histoire qu'on continue pourtant à se transmettre tient plus de la légende que du septième art. Celle de Jehan l'Esclopé, un pauvre boiteux qui offrit un morceau de pain à la comtesse Marguerite, qu'il rencontra alors qu'elle était en train de prier la Vierge de lui donner un fils. La légende raconte qu'un an plus tard on célébrait dans la ville la naissance de l'héritier du comte et de la comtesse, appelé Jean, en hommage à celui par qui le vœu de Marguerite s'exauça. Même la ville donna ses lettres de noblesse au célèbre nécessaire en baptisant de son nom le sentier pédestre qui fait le tour du château.

Gruyères connut vingt comtes, dont le dernier partit en 1555 pour cause de banqueroute.

Loin d'anéantir la cité, il se murmure que c'est sa pauvreté qui sauva Gruyères et lui permit de conserver son identité forte et son authenticité, qui attirent aujourd'hui les quelque 1,5 million de touristes qui arpentent ses ruelles chaque année. ■

CARTE D'IDENTITÉ

GRUYÈRES

107 habitants.

Commune de Gruyères,
district de la Gruyère.

820 mètres.

Syndic: Jean-Pierre Doutaz (PDC).

INFOS PRATIQUES

Y manger: Café-restaurant Le Chalet, l'Hôtel-de-Ville.

Y dormir: Hôtel-restaurant La Fleur-de-Lys.

La spécialité: La fondue, les meringues à la double crème de Gruyère.

A voir: Son château médiéval, ouvert au public, et la vue depuis son esplanade, le musée HR Giger, le Tibet Museum.

Événements: Démonstration de cor des Alpes et de lancer de drapeau le 25 août, le 2 et le 15 septembre 2012, l'exposition de crèches en papier de Tchèque du 17 novembre 2012 au 6 janvier 2013, l'exposition de sculptures de l'artiste zimbabwéen Tuckson, à voir au château jusqu'au 4 novembre 2012.

UNE FONTAINE LE SECRET DU

Colin, un agriculteur, rentrant un soir de la foire de Château-d'Ex, s'empressa d'amener son cheval à l'écurie sans prendre le temps de l'abreuver. Fâchée de le voir négliger ainsi sa monture, son épouse l'envoya faire boire son animal à la fontaine du village, dans laquelle la pleine lune se reflétait. Alors qu'un nuage cachait soudain le reflet, Colin, encore aviné, crut que son cheval avait avalé l'astre. Telle est la légende qui explique la construction du dôme qui recouvre depuis 1809 la désormais célèbre fontaine de Lessoc. Aujourd'hui encore, à chaque pleine lune, le Parc naturel régional Gruyère Pays-d'Enhaut organise des balades nocturnes à Lessoc pour perpétuer le secret du bois de lune.

Si l'épisode a fait de la fontaine historique le monument le plus visité du petit village de l'Haut-Intyamont, elle n'en demeure pas pour autant le seul intérêt. Non loin, son église, bâtie en 1627, déploie une impressionnante voûte en bois ornée de 450 motifs géométriques ou floraux et d'un christ en croix gothique tardif. En continuant notre balade dans le village, on s'arrêtera aussi pour admirer sa plus vieille bâtisse, construite en 1643 dans une architecture toute gruérienne, avec ses fenêtres accolées de style gothique.

Sur la route qui mène au village voisin de Montbovon, le visiteur empruntera le pont couvert, construit en 1667, qui franchit la Sarine dans un cadre aussi sauvage que pittoresque. Sauvé de la destruction pendant la guerre du Sonderbund par des femmes du village, qui avaient pourtant «reçu l'ordre d'y mettre le feu en cas d'invasion bernoise», il trône, majestueux,



Pour voter
ILLU LESSOC



Pour voter
ILLU RUE

ET BOIS DE LUNE

depuis près de trois cent cinquante ans et constitue un point de vue idéal pour admirer le lac de retenue de Lessoc. On raconte que les femmes du village, quant à elles, furent récompensées d'avoir épargné le monument en obtenant le droit «de s'asseoir sur quatre bancs de droite, à l'église, à l'époque réservés aux hommes». ■

CARTE D'IDENTITÉ

LESSOC

187 habitants.

Commune de Haut-Intyamont,
district de la Gruyère.

812 mètres.

Syndic: Jean-Marc Beaud (PDC).

INFOS PRATIQUES

Y manger: Auberge de la Couronne.

La spécialité: La truite meunière et le jambon.

A voir: Sa fontaine, son église datant du XVII^e siècle, son pont couvert sur la route en direction de Montbovon.

Événements: La légende de la fontaine de Lessoc le 29 septembre 2012 (balade organisée par le Parc naturel régional Gruyère Pays-d'Enhaut), des manifestations et excursions ont lieu toute l'année (www.gruyerepaysdenhaut.ch).

UNE CITÉ BÂTIE SUR UN LIEU TELLURIQUE FORT

Ses habitants ont coutume de parler d'elle comme de la plus petite ville d'Europe. Du moins pour ce qui est de sa taille, car, pour le reste, la cité médiévale de Rue a incontestablement tout d'une grande. Une histoire, d'abord, qui a vu défiler des seigneurs et des comtes, dont le plus illustre, Pierre II, conquiert la région au milieu du XIII^e siècle, faisant passer Rue sous la possession de la maison de Savoie. C'est lui aussi qui lui donna le titre de ville et fit d'elle une cité fortifiée.

Une architecture, ensuite: aujourd'hui, si les remparts ont été démolis, de nombreuses caves voûtées et bâtisses conservées dans leur originalité témoignent du passé riche de la cité médiévale.

Artiste peintre et sculpteur, Marcel Dorthe occupe l'une des plus vieilles maisons des lieux, souvent citée par le Service archéologique du canton de Fribourg comme un exemple de conservation. «Rue est un lieu fort au niveau tellurique. La douceur du paysage et de sa nature vallonnée, son calme et sa poésie sont propices à la création», explique le Rotavillien. Comme lui, le sculpteur Jacques Basler, le compositeur Etienne Crausaz ou encore, avant eux, l'artiste René Conus, dit le Sage de Rue, ont tous choisi de s'y établir.

Ancien chef-lieu de la Glâne, avant que Romont ne lui vole la vedette, Rue connut autrefois un commerce florissant, cinq pintes, un hôpital et même un casino, dont l'ancien emplacement est rappelé aux visiteurs qui empruntent le chemin qui porte toujours son nom. Aujourd'hui, les enseignes n'y courent plus les rues; à peine dénombre-t-on deux restaurants, dont un, ironie du sort, géré par une tenancière

100% Bretonne, dont on vient déguster les crêpes depuis loin à la ronde. Tant mieux, l'agitation et le monde, en désertant la ville, ont permis à Rue de préserver son décor pittoresque et son authenticité. ■

CARTE D'IDENTITÉ

RUE

1260 habitants.

Commune de Rue,
district de la Glâne.

655 mètres.

Syndic: Antoinette Piccand
(sans parti).

INFOS PRATIQUES

Y manger: L'Hôtel de Ville, la crêperie Entre Terre et Mer.

La spécialité: La fondue, le jambon et, depuis quelques années, les crêpes... bretonnes concoctées par l'établissement Entre Terre et Mer.

A voir: Son ancien château fort et son point de vue, son église Saint-Nicolas, sa Chapellenie.

Événements: Art Forum (exposition temporaire d'artistes de la Glâne dans les vieilles bâtisses du village) tous les deux ans le premier week-end du mois de juin, la Balade gourmande le dimanche 16 septembre 2012.